

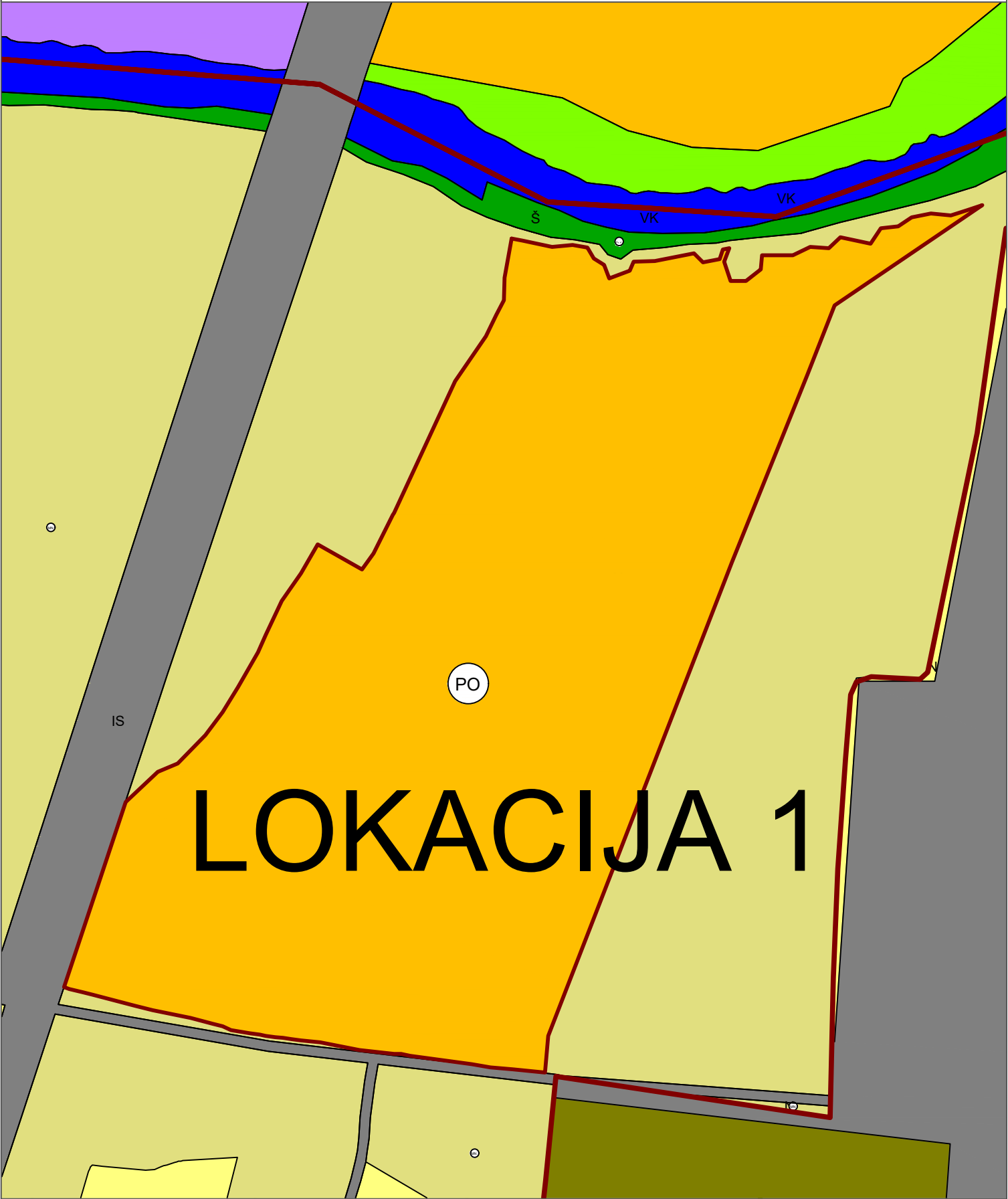
LEGENDA:

Granica zahvata
izmjena i dopuna plana

PLANIRANE POVRŠINE

PO

Površine za poljopreivredu



IZMJENE I DOPUNE PROSTORNO URBANISTIČKOG
PLANA GLAVNOG GRADA PODGORICE

IZMJENE I DOPUNE GUR-a GOLUBOVCI
LOKACIJA 1

KONCEPT

	obrađivač plana: MINISTARSTVO ODRŽIVOG RAZVOJA I TURIZMA	
godina izrade plana: 2019.god.	rukovodilac izrade plana: Aleksandra Tošić Jokić, dipl.inž.arh.	odluka o izradi plana: br. 07-2894 Podgorica,27.07.2019.g
razmjera: 1:5000	naziv grafičkog priloga: PLAN NAMJENE POVRŠINA	broj grafičkog priloga: 7/1.

LEGENDA:

— granica zahvata plana

PLANIRANE POVRŠINE

OD

Površine za odbranu

LOKACIJA 2

IZMJENE I DOPUNE PROSTORNO URBANISTIČKOG
PLANA GLAVNOG GRADA PODGORICE

IZMJENE I DOPUNE GUR-a GLAVNOG GRADA PODGORICE
LOKACIJA 2

KONCEPT

	obrađivač plana: MINISTARSTVO ODRŽIVOG RAZVOJA I TURIZMA	
godina izrade plana: 2019.god.	rukovodilac izrade plana: Aleksandra Tošić Jokić, dipl.inž.arh.	odluka o izradi plana: br. 07-2894 Podgorica,27.07.2019.g
razmjera: 1:5000	naziv grafičkog priloga: PLAN NAMJENE POVRŠINA	broj grafičkog priloga: 7/2.

LEGENDA:

— granica zahvata plana

PLANIRANE POVRŠINE

ŠŠ Površine za školstvo

MN Površine mješovite namjene

LOKACIJA 3

IZMJENE I DOPUNE PROSTORNO URBANISTIČKOG
PLANA GLAVNOG GRADA PODGORICE

IZMJENE I DOPUNE GUR-a GLAVNOG GRADA PODGORICE
LOKACIJA 3

KONCEPT

	obrađivač plana: MINISTARSTVO ODRŽIVOG RAZVOJA I TURIZMA	
godina izrade plana: 2019.god.	rukovodilac izrade plana: Aleksandra Tošić Jokić, dipl.inž.arh.	odluka o izradi plana: br. 07-2894 Podgorica,27.07.2019.g
razmjera: 1:2500	naziv grafičkog priloga: PLAN NAMJENE POVRŠINA	broj grafičkog priloga: 7/3.

LEGENDA:

— granica zahvata plana

PLANIRANE POVRŠINE

- MN

Površine za mješovite namjene
- CD

Centralne djelatnosti
- GP

Površine za groblja
- DS

Drumski saobraćaj



IZMJENE I DOPUNE PROSTORNO URBANISTIČKOG
PLANA GLAVNOG GRADA PODGORICE

IZMJENE I DOPUNE GUR-a GLAVNOG GRADA PODGORICE
LOKACIJA 4 ČEPURCI

KONCEPT

	obrađivač plana: MINISTARSTVO ODRŽIVOG RAZVOJA I TURIZMA	
godina izrade plana: 2019.god.	rukovodilac izrade plana: Aleksandra Tošić Jokić, dipl.inž.arh.	odluka o izradi plana: br. 07-2894 Podgorica,27.07.2019.g
razmjera: 1:2500	naziv grafičkog priloga: PLAN NAMJENE POVRŠINA	broj grafičkog priloga: 7/4.

LEGENDA:

— granica zahvata plana

PLANIRANE POVRŠINE

CD

Površine za centralne djelatnosti

LOKACIJA 5

IZMJENE I DOPUNE PROSTORNO URBANISTIČKOG
PLANA GLAVNOG GRADA PODGORICE

IZMJENE I DOPUNE GUR-a GLAVNOG GRADA PODGORICE
LOKACIJA 5

KONCEPT

	obrađivač plana: MINISTARSTVO ODRŽIVOG RAZVOJA I TURIZMA	
godina izrade plana: 2019.god.	rukovodilac izrade plana: Aleksandra Tošić Jokić, dipl.inž.arh.	odluka o izradi plana: br. 07-2894 Podgorica,27.07.2019.g
razmjera: 1:2500	naziv grafičkog priloga: PLAN NAMJENE POVRŠINA	broj grafičkog priloga: 7/5.

LEGENDA:

— granica zahvata plana

PLANIRANE POVRŠINE

- CD

Površine za centralne djelatnosti
- PUJ

Površine za pejzažno uređenje

LOKACIJA 6

IZMJENE I DOPUNE PROSTORNO URBANISTIČKOG
PLANA GLAVNOG GRADA PODGORICE

IZMJENE I DOPUNE GUR-a GLAVNOG GRADA PODGORICE
LOKACIJA 6

KONCEPT

	obrađivač plana: MINISTARSTVO ODRŽIVOG RAZVOJA I TURIZMA	
godina izrade plana: 2019.god.	rukovodilac izrade plana: Aleksandra Tošić Jokić, dipl.inž.arh.	odluka o izradi plana: br. 07-2894 Podgorica, 27.07.2019.g
razmjera: 1:2500	naziv grafičkog priloga: PLAN NAMJENE POVRŠINA	broj grafičkog priloga: 7/6.

LEGENDA:

— granica zahvata plana

PLANIRANE POVRŠINE

- CD

Površine za centralne djelatnosti
- MN

Površine mješovite namjene
- PUJ

Površine za pejzažno uređenje
- DS

Površine za pejzažno uređenje



IZMJENE I DOPUNE PROSTORNO URBANISTIČKOG
PLANA GLAVNOG GRADA PODGORICE

IZMJENE I DOPUNE GUR-a GLAVNOG GRADA PODGORICE
LOKACIJA 7

KONCEPT

	obrađivač plana: MINISTARSTVO ODRŽIVOG RAZVOJA I TURIZMA	
godina izrade plana: 2019.god.	rukovodilac izrade plana: Aleksandra Tošić Jokić, dipl.inž.arh.	odluka o izradi plana: br. 07-2894 Podgorica,27.07.2019.g
razmjera: 1:2500	naziv grafičkog priloga: PLAN NAMJENE POVRŠINA	broj grafičkog priloga: 7/7.

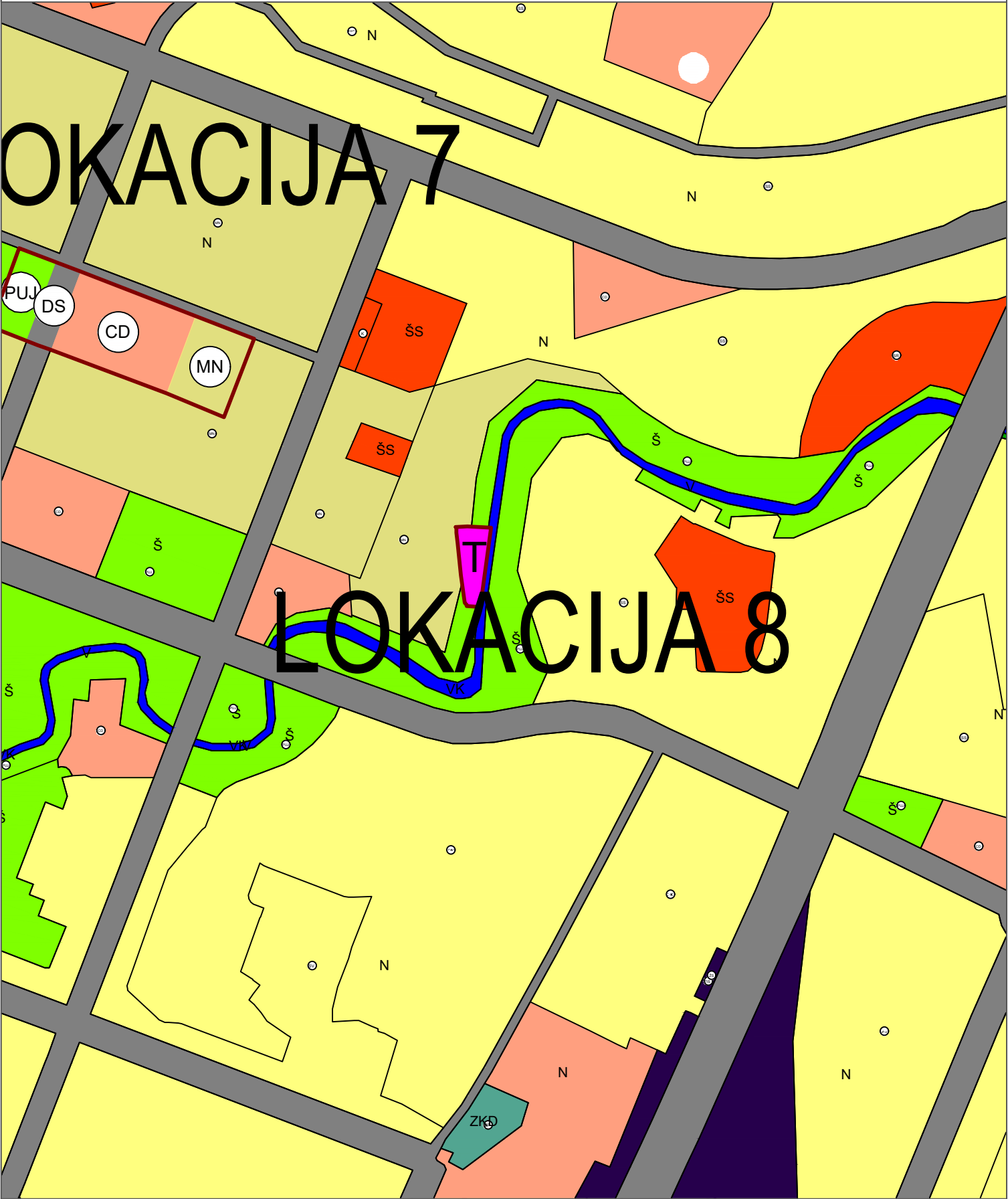
LEGENDA:

— granica zahvata plana

PLANIRANE POVRŠINE

T

Površine za turizam



IZMJENE I DOPUNE PROSTORNO URBANISTIČKOG
PLANA GLAVNOG GRADA PODGORICE

IZMJENE I DOPUNE GUR-a GLAVNOG GRADA PODGORICE
LOKACIJA 8

KONCEPT

	obrađivač plana: MINISTARSTVO ODRŽIVOG RAZVOJA I TURIZMA	
godina izrade plana: 2019.god.	rukovodilac izrade plana: Aleksandra Tošić Jokić, dipl.inž.arh.	odluka o izradi plana: br. 07-2894 Podgorica,27.07.2019.g
razmjera: 1:2500	naziv grafičkog priloga: PLAN NAMJENE POVRŠINA	broj grafičkog priloga: 7/8.

LEGENDA:

— granica zahvata plana

PLANIRANE POVRŠINE

MN

Površine mješovite namjene

LOKACIJA 10

IZMJENE I DOPUNE PROSTORNO URBANISTIČKOG
PLANA GLAVNOG GRADA PODGORICE

IZMJENE I DOPUNE GUR-a GOLUBOVCI
LOKACIJA 10

KONCEPT

	obrađivač plana: MINISTARSTVO ODRŽIVOG RAZVOJA I TURIZMA	
godina izrade plana: 2019.god.	rukovodilac izrade plana: Aleksandra Tošić Jokić, dipl.inž.arh.	odluka o izradi plana: br. 07-2894 Podgorica,27.07.2019.g
razmjera: 1:2500	naziv grafičkog priloga: PLAN NAMJENE POVRŠINA	broj grafičkog priloga: 7/10.

LEGENDA:

— granica zahvata plana

PLANIRANE POVRŠINE

IP

Površine mješovite namjene

IP
LOKACIJA 11

IZMJENE I DOPUNE PROSTORNO URBANISTIČKOG
PLANA GLAVNOG GRADA PODGORICE

IZMJENE I DOPUNE GUR-a GOLUBOVCI
LOKACIJA 11

KONCEPT

	obrađivač plana: MINISTARSTVO ODRŽIVOG RAZVOJA I TURIZMA	
godina izrade plana: 2019.god.	rukovodilac izrade plana: Aleksandra Tošić Jokić, dipl.inž.arh.	odluka o izradi plana: br. 07-2894 Podgorica,27.07.2019.g
razmjera: 1:2500	naziv grafičkog priloga: PLAN NAMJENE POVRŠINA	broj grafičkog priloga: 7/11.

LEGENDA:

— granica zahvata plana

PLANIRANE POVRŠINE

IS

Površine saobraćajne infrastrukture

Prirodni procesi i pojave

LOKACIJA 12

IZMJENE I DOPUNE PROSTORNO URBANISTIČKOG
PLANA GLAVNOG GRADA PODGORICE

IZMJENE I DOPUNE PUP-a GLAVNOG GRADA PODGORICE
LOKACIJA 12

KONCEPT

	obrađivač plana: MINISTARSTVO ODRŽIVOG RAZVOJA I TURIZMA	
godina izrade plana: 2019.god.	rukovodilac izrade plana: Aleksandra Tošić Jokić, dipl.inž.arh.	odluka o izradi plana: br. 07-2894 Podgorica,27.07.2019.g
razmjera: 1:2500	naziv grafičkog priloga: PLAN NAMJENE POVRŠINA	broj grafičkog priloga: 7/12.

LEGENDA:

— granica zahvata plana

PLANIRANE POVRŠINE

MN

Površine mješovite namjene



IZMJENE I DOPUNE PROSTORNO URBANISTIČKOG
PLANA GLAVNOG GRADA PODGORICE

IZMJENE I DOPUNE PUP-a GLAVNOG GRADA PODGORICE
LOKACIJA 13

KONCEPT

	obrađivač plana: MINISTARSTVO ODRŽIVOG RAZVOJA I TURIZMA	
godina izrade plana: 2019.god.	rukovodilac izrade plana: Aleksandra Tošić Jokić, dipl.inž.arh.	odluka o izradi plana: br. 07-2894 Podgorica,27.07.2019.g
razmjera: 1:2500	naziv grafičkog priloga: PLAN NAMJENE POVRŠINA	broj grafičkog priloga: 7/13.

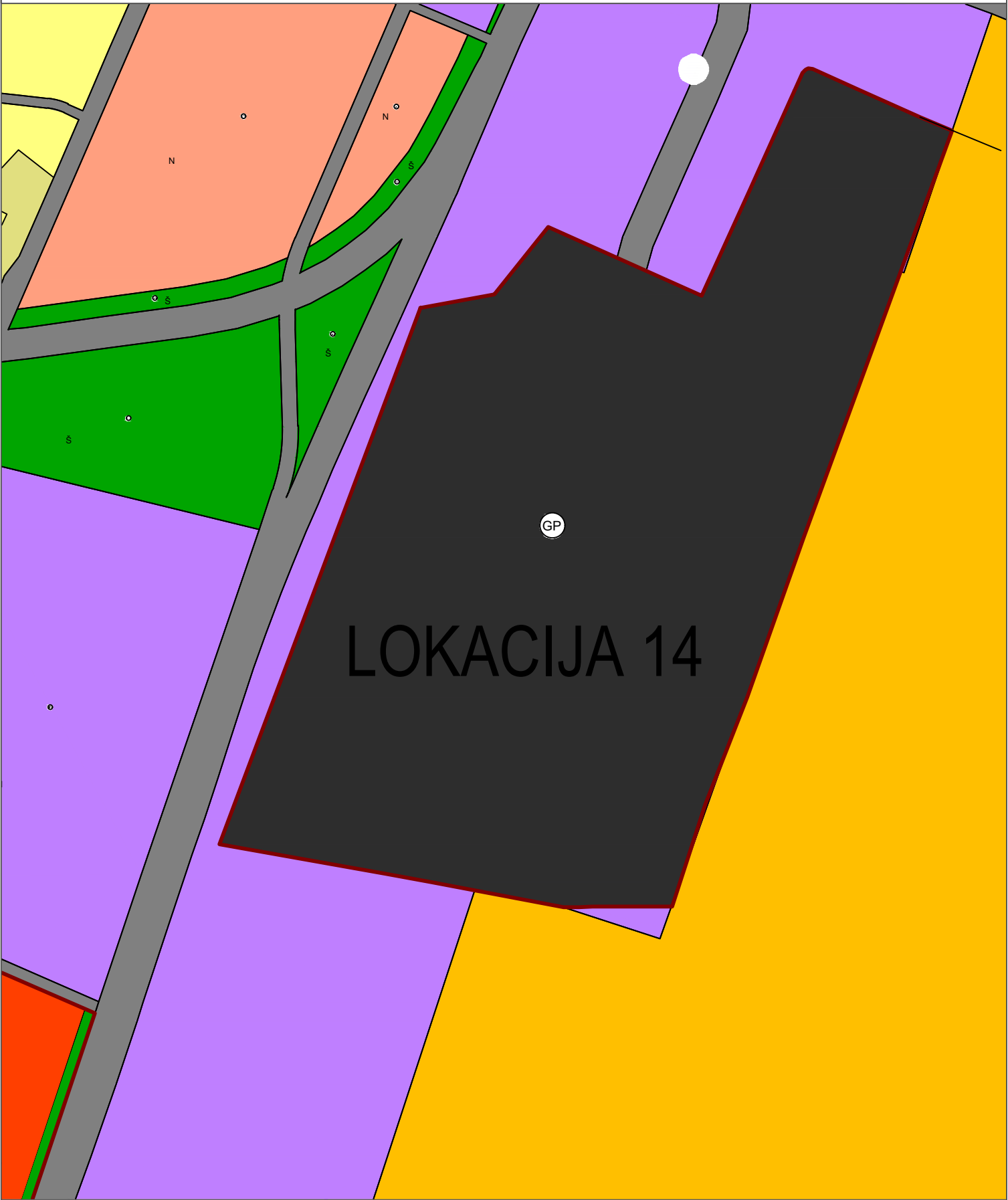
LEGENDA:

— granica zahvata plana

PLANIRANE POVRŠINE

GP

Površine za groblja



IZMJENE I DOPUNE PROSTORNO URBANISTIČKOG
PLANA GLAVNOG GRADA PODGORICE

IZMJENE I DOPUNE GUR-a GLAVNOG GRADA PODGORICE
LOKACIJA 14

KONCEPT

	obrađivač plana: MINISTARSTVO ODRŽIVOG RAZVOJA I TURIZMA	
godina izrade plana: 2019.god.	rukovodilac izrade plana: Aleksandra Tošić Jokić, dipl.inž.arh.	odluka o izradi plana: br. 07-2894 Podgorica,27.07.2019.g
razmjera: 1:2500	naziv grafičkog priloga: PLAN NAMJENE POVRŠINA	broj grafičkog priloga: 7/14.

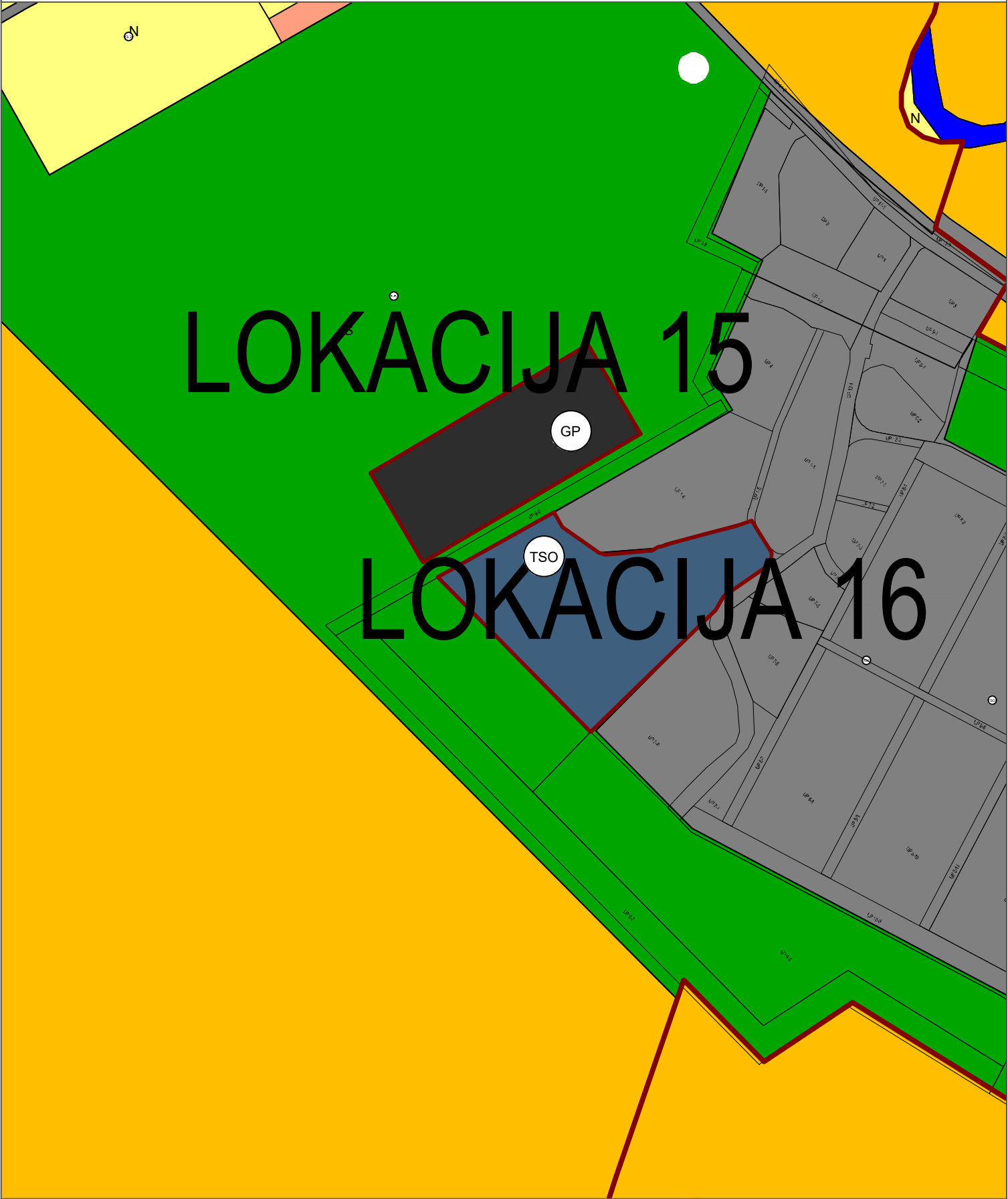
LEGENDA:

— granica zahvata plana

PLANIRANE POVRŠINE

GP

Površine za groblja



IZMJENE I DOPUNE PROSTORNO URBANISTIČKOG
PLANA GLAVNOG GRADA PODGORICE

IZMJENE I DOPUNE GUR-a GLAVNOG GRADA PODGORICE
LOKACIJA 15

KONCEPT

	obrađivač plana: MINISTARSTVO ODRŽIVOG RAZVOJA I TURIZMA	
godina izrade plana: 2019.god.	rukovodilac izrade plana: Aleksandra Tošić Jokić, dipl.inž.arh.	odluka o izradi plana: br. 07-2894 Podgorica,27.07.2019.g
razmjera: 1:2500	naziv grafičkog priloga: PLAN NAMJENE POVRŠINA	broj grafičkog priloga: 7/15.

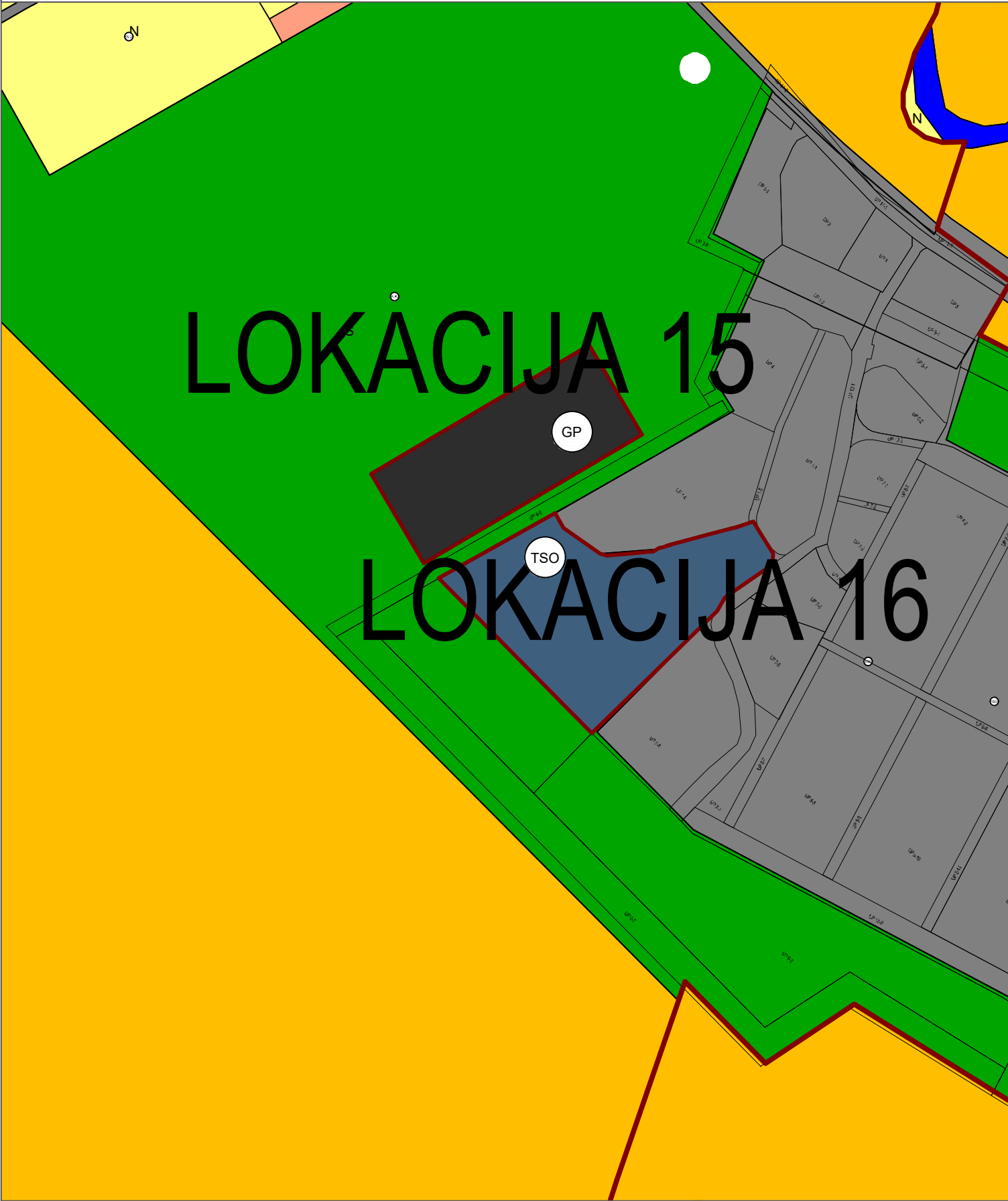
LEGENDA:

— granica zahvata plana

PLANIRANE POVRŠINE

TSO

Površine obradu, sanaciju i skladištenje otpada



IZMJENE I DOPUNE PROSTORNO URBANISTIČKOG
PLANA GLAVNOG GRADA PODGORICE

IZMJENE I DOPUNE GUR-a GLAVNOG GRADA PODGORICE
LOKACIJA 16

KONCEPT

	obrađivač plana: MINISTARSTVO ODRŽIVOG RAZVOJA I TURIZMA	
godina izrade plana: 2019.god.	rukovodilac izrade plana: Aleksandra Tošić Jokić, dipl.inž.arh.	odluka o izradi plana: br. 07-2894 Podgorica,27.07.2019.g
razmjera: 1:2500	naziv grafičkog priloga: PLAN NAMJENE POVRŠINA	broj grafičkog priloga: 7/16.

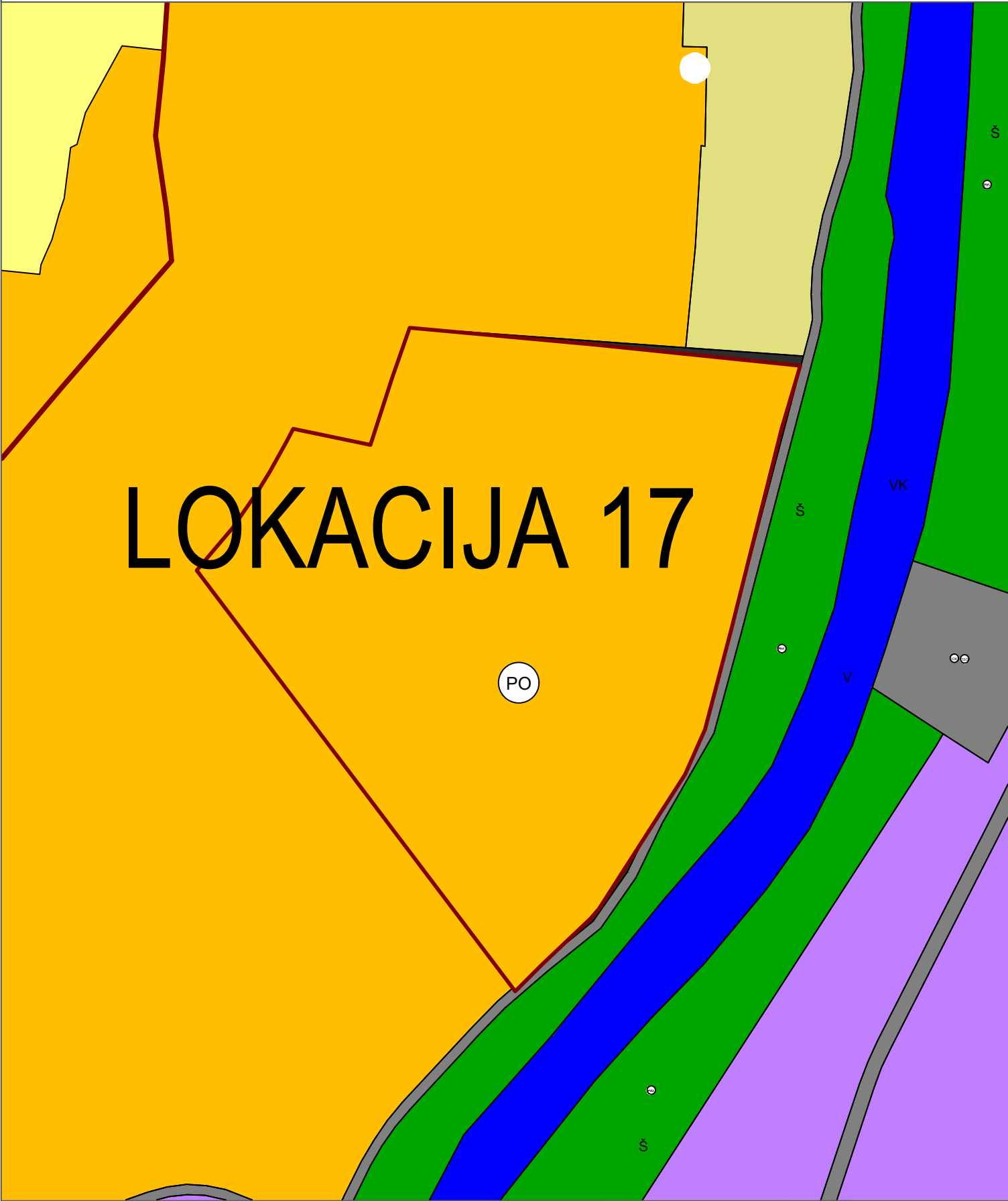
LEGENDA:

— granica zahvata plana

PLANIRANE POVRŠINE

MN

Površine mješovite namjene



IZMJENE I DOPUNE PROSTORNO URBANISTIČKOG
PLANA GLAVNOG GRADA PODGORICE

IZMJENE I DOPUNE GUR-a GLAVNOG GRADA PODGORICE
LOKACIJA 17

KONCEPT

	obrađivač plana: MINISTARSTVO ODRŽIVOG RAZVOJA I TURIZMA	
godina izrade plana: 2019.god.	rukovodilac izrade plana: Aleksandra Tošić Jokić, dipl.inž.arh.	odluka o izradi plana: br. 07-2894 Podgorica,27.07.2019.g
razmjera: 1:2500	naziv grafičkog priloga: PLAN NAMJENE POVRŠINA	broj grafičkog priloga: 7/17.

LEGENDA:

— granica zahvata plana

PLANIRANE POVRŠINE

IP Površine industriju i proizvodnju



IZMJENE I DOPUNE PROSTORNO URBANISTIČKOG
PLANA GLAVNOG GRADA PODGORICE

IZMJENE I DOPUNE PUP-a GLAVNOG GRADA PODGORICE
LOKACIJA 18

KONCEPT

	obrađivač plana: MINISTARSTVO ODRŽIVOG RAZVOJA I TURIZMA	
godina izrade plana: 2019.god.	rukovodilac izrade plana: Aleksandra Tošić Jokić, dipl.inž.arh.	odluka o izradi plana: br. 07-2894 Podgorica,27.07.2019.g
razmjera: 1:2500	naziv grafičkog priloga: PLAN NAMJENE POVRŠINA	broj grafičkog priloga: 7/18.

LEGENDA:

— granica zahvata plana

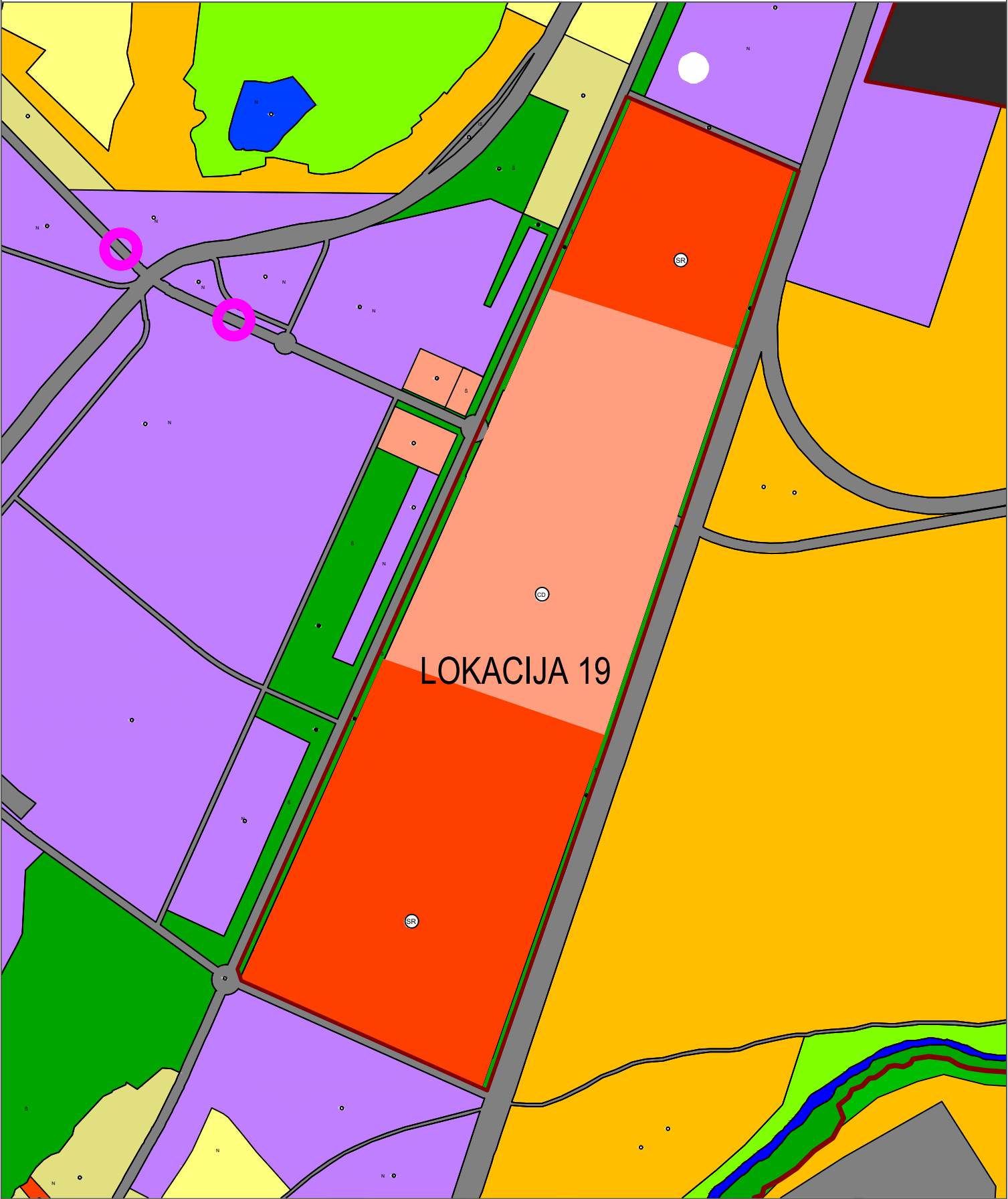
PLANIRANE POVRŠINE

- CD

Površine mješovite namjene
- SR

Površine za sport i rekreaciju
- PUS

Površine za pejzažno uređenje



IZMJENE I DOPUNE PROSTORNO URBANISTIČKOG
PLANA GLAVNOG GRADA PODGORICE

IZMJENE I DOPUNE GUR-a GLAVNOG GRADA PODGORICE
LOKACIJA 19

KONCEPT

	obrađivač plana: MINISTARSTVO ODRŽIVOG RAZVOJA I TURIZMA	
godina izrade plana: 2019.god.	rukovodilac izrade plana: Aleksandra Tošić Jokić, dipl.inž.arh.	odluka o izradi plana: br. 00-000 Podgorica, 0000000.
razmjera: 1:5000	naziv grafičkog priloga: PLAN NAMJENE POVRŠINA	broj grafičkog priloga: 7/19.

LEGENDA:

— granica zahvata plana

PLANIRANE POVRŠINE

CD

Centralne djelatnosti-sudstvo i administracija

LOKACIJA 20

IZMJENE I DOPUNE PROSTORNO URBANISTIČKOG
PLANA GLAVNOG GRADA PODGORICE

IZMJENE I DOPUNE GUR-a GLAVNOG GRADA PODGORICE
LOKACIJA 20

KONCEPT

	obrađivač plana: MINISTARSTVO ODRŽIVOG RAZVOJA I TURIZMA	
godina izrade plana: 2019.god.	rukovodilac izrade plana: Aleksandra Tošić Jokić, dipl.inž.arh.	odluka o izradi plana: br. 00-000 Podgorica, 0000000.
razmjera: 1:5000	naziv grafičkog priloga: PLAN NAMJENE POVRŠINA	broj grafičkog priloga: 7/20.

LEGENDA:

— granica zahvata plana

PLANIRANE POVRŠINE

CD Centralne djelatnosti-sudstvo i administracija

Priradni procesi i pojave

DS Drumski saobraćaj



IZMJENE I DOPUNE PROSTORNO URBANISTIČKOG
PLANA GLAVNOG GRADA PODGORICE

IZMJENE I DOPUNE GUR-a GLAVNOG GRADA PODGORICE
LOKACIJA 21

KONCEPT

	obrađivač plana: MINISTARSTVO ODRŽIVOG RAZVOJA I TURIZMA	
godina izrade plana: 2019.god.	rukovodilac izrade plana: Aleksandra Tošić Jokić, dipl.inž.arh.	odluka o izradi plana: br. 00-000 Podgorica, 0000000.
razmjera: 1:5000	naziv grafičkog priloga: PLAN NAMJENE POVRŠINA	broj grafičkog priloga: 7/21.